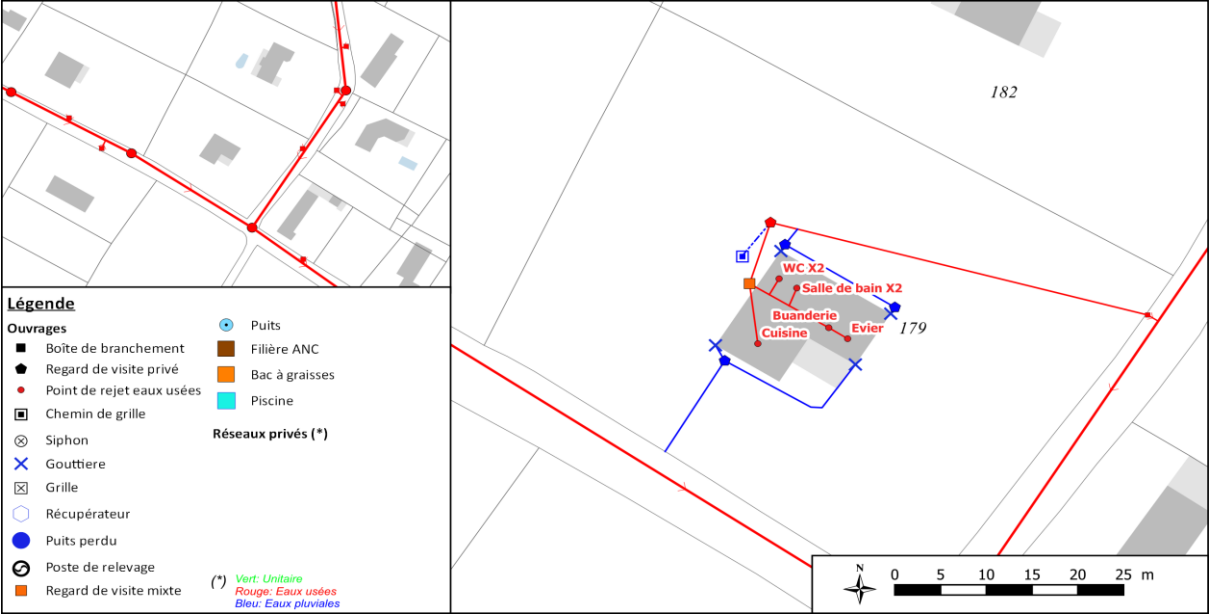




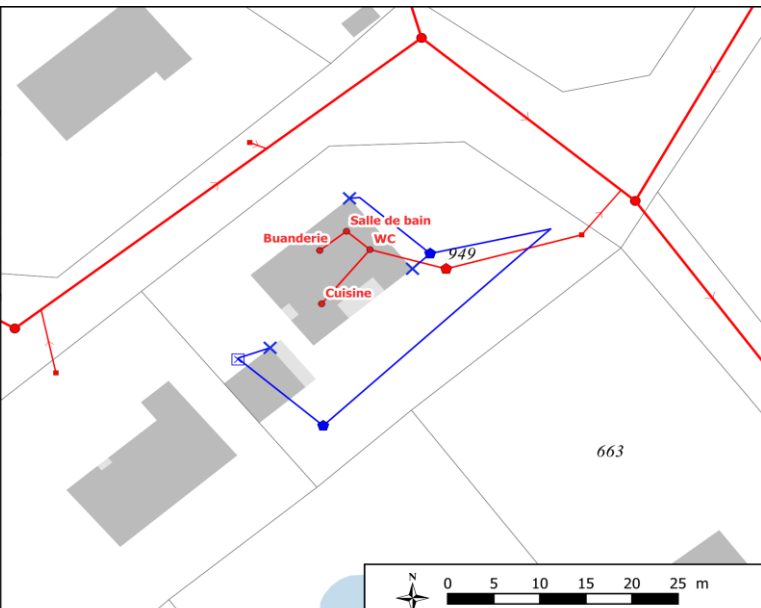




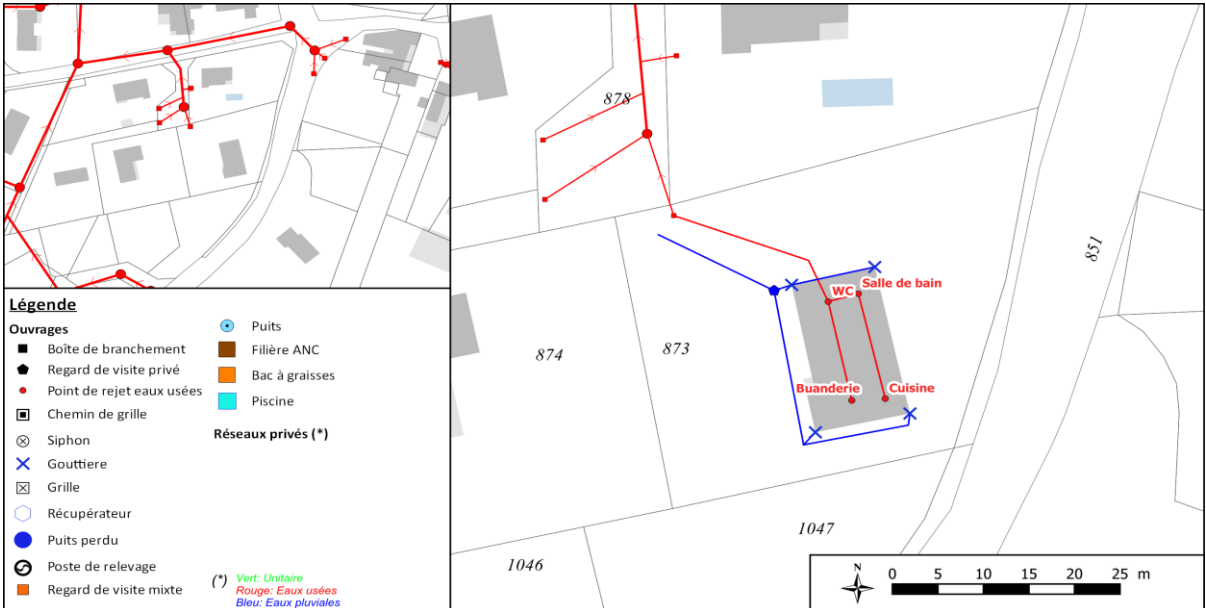




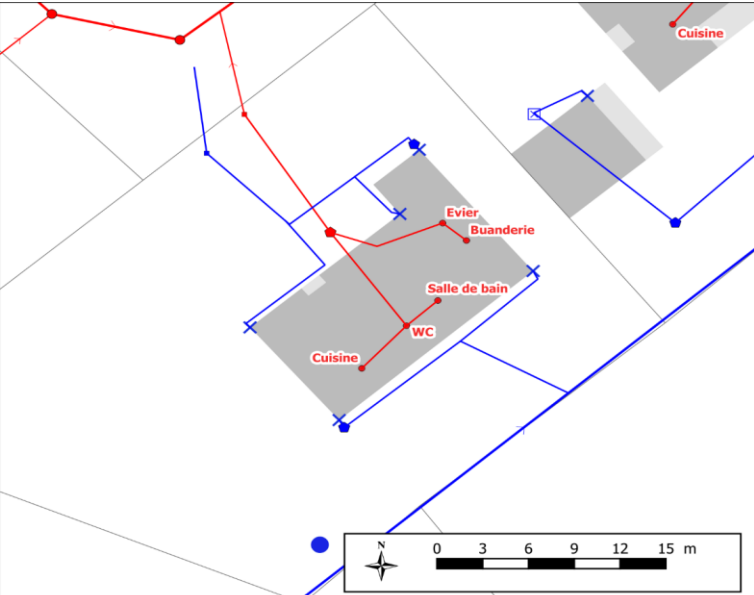


		<b>Communaut�� de communes de la Veyle</b> <b>SDA de la commune de Saint-Andr�� d'Huriat</b> <b>Fiche descriptive des contr��les de branchement d'eaux us��es</b>		<b>Contr��le N�� 1</b>	
<b>Intervenants :</b> JCP/MLE		<b>Date des investigations :</b> mercredi 31 juillet 2024			
<b>G��n��ralit��s</b>			<b>Modalit��s du contr��le</b>		
<b>Nom propri��taire :</b> - <b>Nom occupant :</b> Ferreira <b>Adresse :</b> 654, Route de Cruzilles <b>Parcelle :</b> 179			<b>Test �� la fum��e :</b> Oui depuis r��seau public <b>Test au colorant sur installations EU :</b> Oui Si non, motif : <b>Test au colorant sur installations EP :</b> Oui Si non, motif :		
<b>R��sultats</b>					
<b>Conformit�� EU :</b> Oui			<b>Conformit�� EP :</b> Non		
<b>Description de la non-conformit�� :</b>  Une partie des eaux pluviales est raccord��e aux eaux us��es.					
<b>Sch��ma d'��tat des lieux</b>					
<div>  </div>					
Les trac��s des r��seaux sont suppos��s et ne donnent en aucun cas leur localisation pr��cise - il s'agit d'une indication d'��coulement.					
<b>Commentaires :</b> Les deux goutti��res raccord��es au r��seaux d'eaux us��es doivent ��tre deconnect��e. Ces goutti��res peuvent ��tre g��r��e directement �� la parcelle ou bien ��tre raccord��e au r��seau d'eaux pluviales public. Le raccordement du chemin de grille au r��seau EU est suppos��. Il est n��cessaire que le chemin de grille soit g��r�� comme les deux goutti��res.					
<b>Photos</b>					
					
Vue g��n��rale			Colorant dans boite EU		

		<p align="center"><b>Communauté de communes de la Veyle</b></p> <p align="center"><b>SDA de la commune de Saint-André d'Huriat</b></p> <p align="center"><b>Fiche descriptive des contrôles de branchement d'eaux usées</b></p>	<p align="center"><b>Contrôle N° 2</b></p>
<b>Intervenants :</b> JCP/MLE		<b>Date des investigations :</b> mercredi 31 juillet 2024	
<p align="center"><b>Généralités</b></p>		<p align="center"><b>Modalités du contrôle</b></p>	
<b>Nom propriétaire :</b> - <b>Nom occupant :</b> Bodillard <b>Adresse :</b> 127, Lotissement Gravet <b>Parcelle :</b> 949		<b>Test à la fumée :</b> Oui depuis réseau public <b>Test au colorant sur installations EU :</b> Non Si non, motif : <b>Test au colorant sur installations EP :</b> Non Si non, motif : Test son	
<p align="center"><b>Résultats</b></p>			
<b>Conformité EU :</b> Oui		<b>Conformité EP :</b> Oui	
<b>Description de la non-conformité :</b>  <p align="center">RAS</p>			
<p align="center"><b>Schéma d'état des lieux</b></p>			
<div style="display: flex;"> <div style="flex: 1;"> <p><b>Légende</b></p> <p><b>Ouvrages</b></p> <ul style="list-style-type: none"> <li>■ Boîte de branchement</li> <li>◆ Regard de visite privé</li> <li>● Point de rejet eaux usées</li> <li>▣ Chemin de grille</li> <li>⊗ Siphon</li> <li>✕ Gouttière</li> <li>⊠ Grille</li> <li>○ Récupérateur</li> <li>● Puits perdu</li> <li>⌚ Poste de relevage</li> <li>◻ Regard de visite mixte</li> </ul> <p><b>Réseaux privés (*)</b></p> <ul style="list-style-type: none"> <li>● Puits</li> <li>■ Filière ANC</li> <li>■ Bac à graisses</li> <li>■ Piscine</li> </ul> <p>(*) Vert: Unitaire Rouge: Eaux usées Bleu: Eaux pluviales</p> </div> <div style="flex: 2;">  </div> </div>			
<p><i>Les tracés des réseaux sont supposés et ne donnent en aucun cas leur localisation précise - il s'agit d'une indication d'écoulement.</i></p>			
<p><b>Commentaires :</b></p> <p align="center">L'habitation est correctement raccordée aux réseaux publics.</p>			
<p align="center"><b>Photos</b></p>			
 <p align="center"><i>Vue générale</i></p>	 <p align="center"><i>Colorant dans la boîte EU</i></p>		

		<p align="center"><b>Communauté de communes de la Veyle</b></p> <p align="center"><b>SDA de la commune de Saint-André d'Huriat</b></p> <p align="center"><b>Fiche descriptive des contrôles de branchement d'eaux usées</b></p>	<p align="center"><b>Contrôle N° 3</b></p>
<b>Intervenants :</b> JCP/MLE		<b>Date des investigations :</b> mercredi 31 juillet 2024	
<p align="center"><b>Généralités</b></p>		<p align="center"><b>Modalités du contrôle</b></p>	
<b>Nom propriétaire :</b> - <b>Nom occupant :</b> Prat <b>Adresse :</b> 44, Lotissement du clos de la Garenne <b>Parcelle :</b> 873		<b>Test à la fumée :</b> Oui depuis réseau public <b>Test au colorant sur installations EU :</b> Oui Si non, motif : <b>Test au colorant sur installations EP :</b> Non Si non, motif : Test son	
<p align="center"><b>Résultats</b></p>			
<b>Conformité EU :</b> Oui		<b>Conformité EP :</b> Oui	
<b>Description de la non-conformité :</b>  <p align="center">RAS</p>			
<p align="center"><b>Schéma d'état des lieux</b></p>			
<div>  <div> <p><b>Légende</b></p> <p><b>Ouvrages</b></p> <ul style="list-style-type: none"> <li>Boîte de branchement</li> <li>Regard de visite privé</li> <li>Point de rejet eaux usées</li> <li>Chemin de grille</li> <li>Siphon</li> <li>Gouttière</li> <li>Grille</li> <li>Récupérateur</li> <li>Puits perdu</li> <li>Poste de relevage</li> <li>Regard de visite mixte</li> </ul> <p><b>Réseaux privés (*)</b></p> <ul style="list-style-type: none"> <li>Puits</li> <li>Filière ANC</li> <li>Bac à graisses</li> <li>Piscine</li> </ul> <p>(*) Vert: Unitaire Rouge: Eaux usées Bleu: Eaux pluviales</p> </div> </div>			
<p><i>Les tracés des réseaux sont supposés et ne donnent en aucun cas leur localisation précise - il s'agit d'une indication d'écoulement.</i></p>			
<p><b>Commentaires :</b></p> <p align="center">L'habitation est correctement raccordée aux réseaux publics.</p>			
<p align="center"><b>Photos</b></p>			
			
<p align="center">Vue générale</p>	<p align="center">Colorant dans boîte EU</p>		

		<p align="center"><b>Communauté de communes de la Veyle</b></p> <p align="center"><b>SDA de la commune de Saint-André d'Huriat</b></p> <p align="center"><b>Fiche descriptive des contrôles de branchement d'eaux usées</b></p>	<p align="center"><b>Contrôle N° 5</b></p>
<b>Intervenants :</b> JCP		<b>Date des investigations :</b> mercredi 16 octobre 2024	
<p align="center"><b>Généralités</b></p>		<p align="center"><b>Modalités du contrôle</b></p>	
<b>Nom propriétaire :</b> - <b>Nom occupant :</b> Chaplet/Leblond <b>Adresse :</b> 139 Lotissement Gravet <b>Parcelle :</b> 960		<b>Test à la fumée :</b> Oui depuis réseau public <b>Test au colorant sur installations EU :</b> Oui Si non, motif : <b>Test au colorant sur installations EP :</b> Oui Si non, motif :	
<p align="center"><b>Résultats</b></p>			
<b>Conformité EU :</b> Oui		<b>Conformité EP :</b> Oui	
<b>Description de la non-conformité :</b>  <p align="center">RAS</p>			
<p align="center"><b>Schéma d'état des lieux</b></p>			
<div style="display: flex;"> <div style="flex: 1;"> <p><b>Légende</b></p> <p><b>Ouvrages</b></p> <ul style="list-style-type: none"> <li>■ Boîte de branchement</li> <li>● Regard de visite privé</li> <li>● Point de rejet eaux usées</li> <li>■ Chemin de grille</li> <li>⊗ Siphon</li> <li>⊗ Gouttière</li> <li>⊗ Grille</li> <li>○ Récupérateur</li> <li>● Puits perdu</li> <li>⊗ Poste de relevage</li> <li>■ Regard de visite mixte</li> </ul> <p><b>Réseaux privés (*)</b></p> <ul style="list-style-type: none"> <li>■ Filière ANC</li> <li>■ Bac à graisses</li> <li>■ Piscine</li> </ul> <p>(*) Vert: Unitaire Rouge: Eaux usées Bleu: Eaux pluviales</p> </div> <div style="flex: 2;">  </div> </div>			
<p><i>Les tracés des réseaux sont supposés et ne donnent en aucun cas leur localisation précise - il s'agit d'une indication d'écoulement.</i></p>			
<p><b>Commentaires :</b></p> <p align="center">L'habitation est correctement raccordée aux réseaux publics.</p>			
<p align="center"><b>Photos</b></p>			
			
<p align="center">Vue générale</p>		<p align="center">Colorant dans regard public des eaux pluviales</p>	